














## **Sobota 12.6.2015 (19.9 km = 11.8 km do DK, 8.1 km z DK)**

- 213,8    **I** s → **I** dále až hráz PN Bílá Třemešná (Les Království)
- 213,5    Debrné vp, **F** počátek vzduť PN
- 206.9    **I** ↑ v 29m hráz PN *Les Království*, **Nemajov** 1km vl + 100m **I** v 0.8m stp.
- 205.1    dřevěný **I** p **I** ↑ v 1m **Verdek** vl
- 204.0    dřevěný **I** p
- 202.0    ↑ **I** v 3.5m **Dvůr Králové nad Labem** vp vl     , ve městě kolmé vysoké regulační zdi a v nich 2 kolmé stp. s vývařístěm!!!
- 201.7    **I** ↑ stp. v 0.8m!!! - zastavit v regulačních zdech asi 20m vp před stupněm, kde jsou schody + 200m **I** s **Dvůr Králové centrum** vl **ZOO Safari** 500m vp
- 200.7    **I** p
- 200.4    **I** stp. v 1m vývar!!! - před jezem se nedá zastavit, jelikož všude jsou regulační zdi min. 1m vysoké. Potencionálně zastavit vp před jezem a pokusit se vylézt na zeď
- 200.3    **I** s  **Dvůr Králové** vl 2km
- 195.1    **I** s ↑ **I** v 2.4m N vp **Žireč** 500m vp     1km vp  **Zireč** 2km vp
- 191.9    ↑ **I** v 1.5m N vl   + 100m **I** s **Stanovice** vl

## Neděle 13.6.2015 (11.3 km)

- 191.9    ↑ ■ v 1.5m N vl ✕ ☹ + 100m    ] s Stanovice vl
- 190.0    ] s Kuks vl ☹ ☒ vl ♂ ♀ vp ♪ Kuks 700m vp
- 189.0    ] c Slotov vp
- 187.9    ] s [37] + 100m    ] s Brod vp vl
- 186.2    ↑ ■ v 1.6m N vp - problémové dlouhé přenášení přes následující most, pozemek u jezu je oplocen
- 186.1    ] s Heřmanice nad Labem vp ☒ ♂ vp
- 185.3    ú. Běluňka vl
- 183.6    rozvalený ■ ↑ v 1.6m N vp ≈ po prohlédnutí (nebezpečí zaklínění nohy mezi kameny z rozpadlého jezu)    ] p
- 183.1    ] s Hořenice vp
- 181.7    ] p +50m ↑ ■ v 2.2m N vl ≈ po prohlédnutí - pozor na larseny v koruně jezu za MV
- 181.3    ■ ↑ v 1.3m N vl - pozor na larseny pod jezem!!
- 181.1    ] s [33] Jaroměř vl vp ☹ ☹ ✕ vl vp ☹ vp ☒ ♂ vl ♪ Jaroměř 800m vl
- 180.9    ] s
- 180.6    ] p Jaroměř centrum ■ ↑ v 2.2m N vl ≈ po prohlédnutí