






























## Kilometrůž Orlice (Kostelec – Týniště, Týniště – Krňovice ) 21-22.6.2014

### SOBOTA:

- 15,3 **II** s [316] **Kostelec nad Orlicí** vp vl   vp vl   vp  *Kostelec n. Orl. Město*  
100 m vp 
- 14,8 **f**
- 12,5 **II** p + 300 m ú. *Bělá* vp, **Častolovice** 1 km vp
- 9,5 **II** c + 100 m ú. *Olešnický p.* vp **Čestice** vp
- 7,5 **II** s [318] **Moravsko** vl **Borohrádek** 3 km vl
- 3,0 **Lípa** 500 m vp
- 1,1 **II** s **Světlá** vl
- 32,7 soutok [Divoké](#) a [Tiché Orlice](#)
- 32,6 **II** ž [026] (247 m n. m.)
- 32,0   v 2,6 N vl **Albrechtice nad Orlicí** vl   vl
- 31,7 slalomové branky
- 31,0 ú. náhon vp, Týniště na Orlicí vp     vp

### NEDELE:

- 31,0 ú. náhon vp, Týniště na Orlicí vp     vp
- 30,8 **II** s [305] **f** vl  Týniště n. Orl. 1 km vp  (245 m n. m.)
- 26,1 **II** c Petrovice 1 km vp
- 25,4  Suté břehy pomník padlým letcům 100 m vl
- 24,0 kamenný zához  !! ostré kameny
- 18,3 **II** s **Štěnkov** vp + 300m  vp
- 16,2 **II** s [298] **Krňovice** vl  vl **Třebechovice pod Orebem** 1,2 km vp    1,2 km  
vp  **Třebechovice p. Orebem** 1,3 km vp  (235 m n. m.)

